




Axe 2 : Cadre réglementaire, politiques et actions municipales en appui à la protection des milieux naturels et à la qualité de l'eau

Actions	Échéance	État d'avancement
<p style="text-align: center;"><i>Échéance : Court : 2019-2021 / Moyen : 2021-2023 / Long : 2024-2027</i></p> <p>1. Plan correcteur pour les sites problématiques cartographiés dans le portrait diagnostique.</p>	Moyen	
<p>2. Appliquer la réglementation à l'égard de la revégétalisation de la bande riveraine pour tous les cours d'eau du bassin versant, en commençant par le parc de la rivière Grand-Mère.</p>	Moyen-long	
<p>3. Plan correcteur pour les secteurs d'érosion en aval des rejets pluviaux.</p>	Moyen	

Légende



Réalisée



En cours



Non débutée



Réalisée en continu






Modifiée ou recadrée

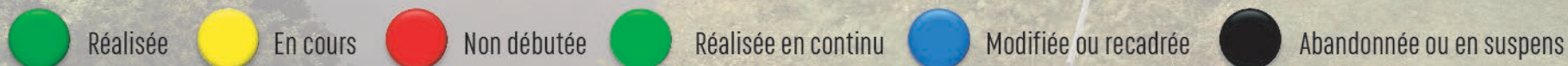


Abandonnée ou en suspens




Axe 2 : Cadre réglementaire, politiques et actions municipales en appui à la protection des milieux naturels et à la qualité de l'eau

Actions	Échéance	État d'avancement
<p style="text-align: center;"><i>Échéance : Court : 2019-2021 / Moyen : 2021-2023 / Long : 2024-2027</i></p> <p>4. Proposer un mode de gestion des barrages privés et du barrage du bassin limitant la sédimentation dans le bassin versant.</p>	Court	
<p>5. Plan correcteur pour les exutoires pluviaux présentant des concentrations importantes de matières en suspension (>25 mg/l).</p>	Court	
<p>6. Mise en place d'un plan de gestion des castors incluant les sites visés dans le portrait diagnostic.</p>	Moyen	

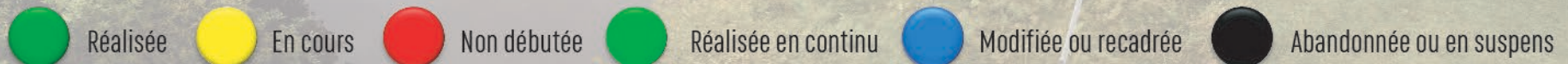
Légende






Axe 2 : Cadre réglementaire, politiques et actions municipales en appui à la protection des milieux naturels et à la qualité de l'eau

Actions	Échéance	État d'avancement
<p style="text-align: center;"><i>Échéance : Court : 2019-2021 / Moyen : 2021-2023 / Long : 2024-2027</i></p> <p>7. Mise en place d'un plan de gestion des secteurs à risque d'inondation des sites visés dans le portrait diagnostique (embâcles).</p>	Long	
<p>8. Mettre en place un comité technique pour évaluer la conformité des travaux à réaliser dans le parc par la Ville ou par les organismes communautaires.</p>	Court	
<p>9. Mettre en place un comité technique pour évaluer la conformité des travaux à réaliser dans le bassin versant par les agriculteurs ou les citoyens.</p>	Court	

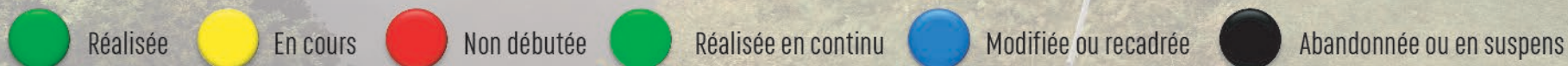
Légende






Axe 2 : Cadre réglementaire, politiques et actions municipales en appui à la protection des milieux naturels et à la qualité de l'eau

Actions	Échéance	État d'avancement
<p style="text-align: center;"><i>Échéance : Court : 2019-2021 / Moyen : 2021-2023 / Long : 2024-2027</i></p> <p>10. S'assurer du mode d'exploitation conforme de la sablière.</p>	Court	
<p>11. Appliquer le règlement du libre écoulement des eaux (ex. : ponceaux) à l'échelle du bassin versant.</p>	Long	
<p>12. Appliquer le principe de prévention lors des travaux d'aménagements et d'infrastructures (ex. : travaux municipaux).</p>	Court	

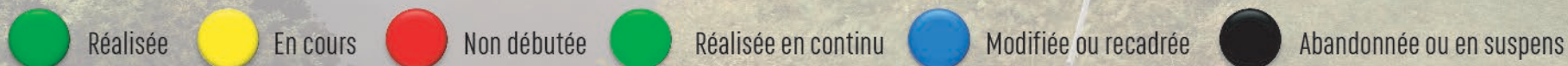
Légende




Axe 2 : Cadre réglementaire, politiques et actions municipales en appui à la protection des milieux naturels et à la qualité de l'eau

Actions	Échéance	État d'avancement
<p style="text-align: center;"><i>Échéance : Court : 2019-2021 / Moyen : 2021-2023 / Long : 2024-2027</i></p> <p>13. Évaluer la stabilité des murets dans le parc de la rivière Grand-Mère et la possibilité de les stabiliser.</p>	Moyen	
<p>14. Aménager l'île pour l'évènement de la Saint-Jean dans le parc de la rivière Grand-Mère.</p>	Court	
<p>15. Établir un partenariat avec l'université pour faire du parc un site d'essais d'éradication de la renouée.</p>	Moyen	

Légende



Axe 2 : Cadre réglementaire, politiques et actions municipales en appui à la protection des milieux naturels et à la qualité de l'eau

Actions	Échéance	État d'avancement
<p style="text-align: right;"><i>Échéance : Court : 2019-2021 / Moyen : 2021-2023 / Long : 2024-2027</i></p> <p>16. Soutenir les projets de mise en valeur de la faune et de sensibilisation autour du bassin de la rivière Grand-Mère.</p>	Court	

Légende

